


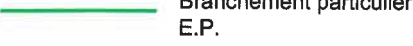











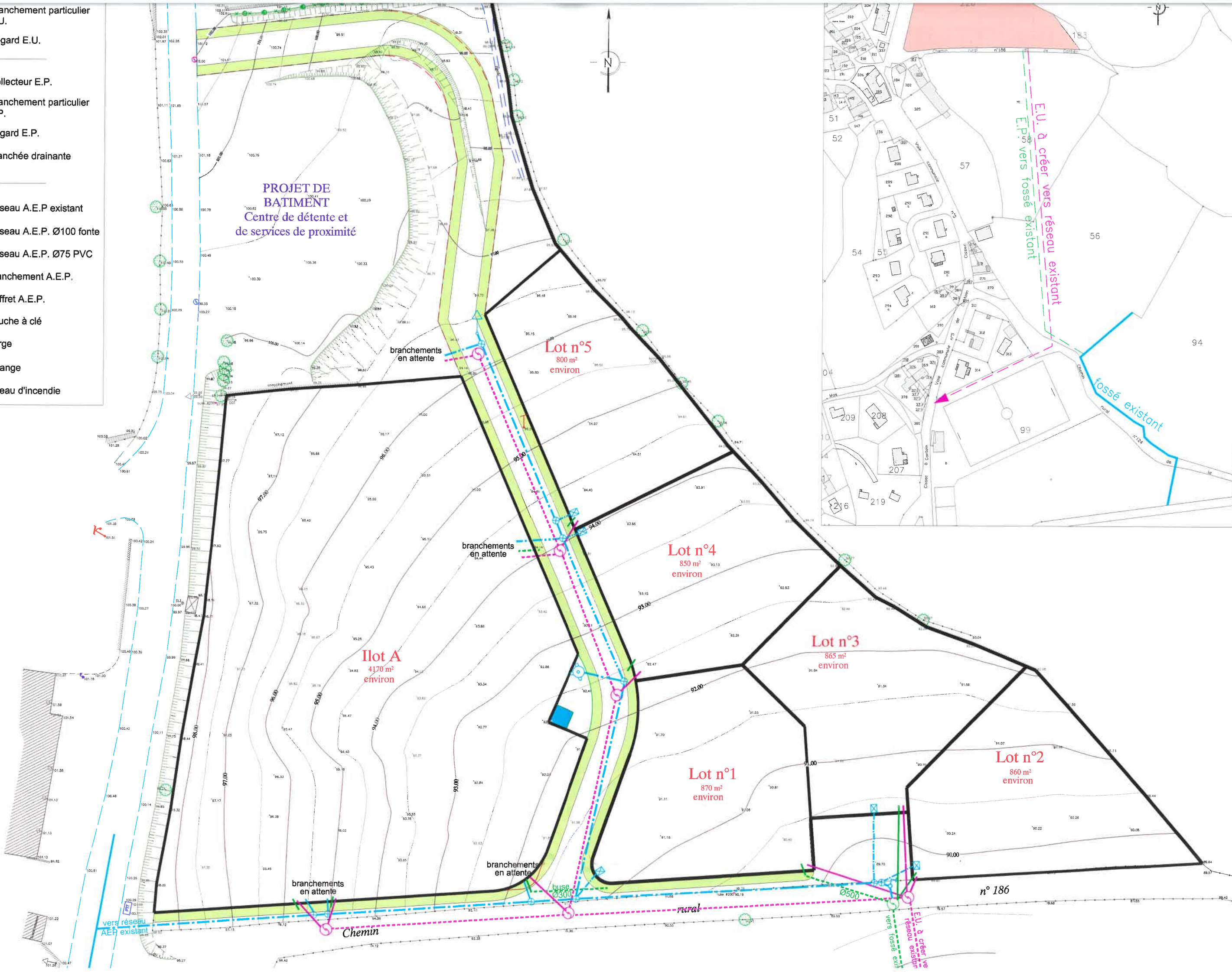


-  Branchement particulier E.U.
-  Regard E.U.
-  Collecteur E.P.
-  Branchement particulier E.P.
-  Regard E.P.
-  Tranchée drainante
-  Réseau A.E.P existant
-  Réseau A.E.P. Ø100 fonte
-  Réseau A.E.P. Ø75 PVC
-  Branchement A.E.P.
-  Coffret A.E.P.
-  Bouche à clé
-  Purge
-  Vidange
-  Poteau d'incendie



**PROJET DE  
BATIMENT**  
Centre de détente et  
de services de proximité

**Lot n°5**  
800 m<sup>2</sup>  
environ

**Lot n°4**  
850 m<sup>2</sup>  
environ

**Lot n°3**  
865 m<sup>2</sup>  
environ

**Lot n°1**  
870 m<sup>2</sup>  
environ

**Lot n°2**  
860 m<sup>2</sup>  
environ

**Ilot A**  
4170 m<sup>2</sup>  
environ

n° 186

Chemins

rural

vers réseau  
AEP existant

E.U. à créer vers  
réseau existant

E.U. à créer vers réseau existant  
E.P. vers fossé existant

fossé existant